

# KIURUVEDEN KAUPUNKI

## RYTKYN RANTAOSAYLEISKAAVA

### MERKINNÄT JA KAAVAMÄÄRÄYKSET:

A/1

#### **Asuntoalue.**

Alue on tarkoitettu ympärivuotisten asuntojen rakentamiseen.

Rakennuspaikalle saa rakentaa yksi tai kaksiasuntoisen asuinrakennuksen lisäksi saunan ja tarvittavia talusrakennuksia. Rakennuspaikan suurin sallittu yhteenlaskettu kerrosala on 10 % rakennuspaikan pinta-alasta, kuitenkin enintään 300 m<sup>2</sup>. Uuden rakennuspaikan pinta-alan tulee olla vähintään 5000 m<sup>2</sup>. Numero osoittaa rakennuspaikkojen enimmäismäärän alueella.

Kerrosalaltaan enintään 80 m<sup>2</sup> asuinrakennukset tulee sijoittaa vähintään 30 m etäisyydelle ja yli 80 m<sup>2</sup> asuinrakennukset vähintään 50 m etäisyydelle keskiveden korkeuden mukaisesta rantaviivasta.

Harjakorkeudeltaan enintään 4,0 m olevan ja kokonaispinta-alaltaan enintään 30 m<sup>2</sup> suuruinen rantasauna tulee sijoittaa vähintään 20 m etäisyydelle ja harjakorkeudeltaan enintään 3,5 m oleva ja kokonaispinta-alaltaan enintään 20 m<sup>2</sup> suuruinen rantasauna vähintään 10 m etäisyydelle keskiveden korkeuden määräämästä rantaviivasta.

AM/1

#### **Maatilojen talouskeskusten alue.**

Alue varataan maatilojen talouskeskuksille. Alueelle saa sijoittaa maataloutta ja siihen soveltuvia sivuelinkeinoja palvelevaa rakentamista asuin-, tuotanto, ja talusrakennuksineen. Numero osoittaa rakennuspaikkojen enimmäismäärän alueella.

Talouskeskuksen yhteyteen saa sijoittaa kaksi asuinrakennusta sekä yhden kokonaispinta-alaltaan enintään 30 m<sup>2</sup> suuruisen ja harjakorkeus enintään 4,0 m rantasaunan. Kerrosalaltaan enintään 80 m<sup>2</sup> asuinrakennukset tulee sijoittaa vähintään 30 m etäisyydelle ja yli 80 m<sup>2</sup> asuinrakennukset vähintään 50 m etäisyydelle keskiveden korkeuden mukaisesta rantaviivasta.

Harjakorkeudeltaan enintään 4,0 m olevan ja kokonaispinta-alaltaan enintään 30 m<sup>2</sup> suuruinen rantasauna tulee sijoittaa vähintään 20 m etäisyydelle ja harjakorkeudeltaan enintään 3,5 m oleva ja kokonaispinta-alaltaan enintään 20 m<sup>2</sup> suuruinen rantasauna vähintään 10 m etäisyydelle keskiveden korkeuden määräämästä rantaviivasta.

AM-1/1

#### **Maatilojen talouskeskusten alue.**

Alue varataan maatilojen talouskeskuksille. Alueelle saa sijoittaa maataloutta ja siihen soveltuvia sivuelinkeinoja palvelevaa rakentamista asuin-, tuotanto, ja talusrakennuksineen. Numero osoittaa rakennuspaikkojen enimmäismäärän alueella.

Talouskeskuksen yhteyteen saa sijoittaa yhden asuinrakennuksen sekä yhden kokonaispinta-alaltaan enintään 30 m<sup>2</sup> suuruisen ja harjakorkeus enintään 4,0 m rantasaunan. Kerrosalaltaan enintään 80 m<sup>2</sup> asuinrakennukset tulee sijoittaa vähintään 30 m etäisyydelle ja yli 80 m<sup>2</sup> asuinrakennukset vähintään 50 m etäisyydelle keskiveden korkeuden mukaisesta rantaviivasta.

Harjakorkeudeltaan enintään 4,0 m olevan ja kokonaispinta-alaltaan enintään 30 m<sup>2</sup> suuruinen rantasauna tulee sijoittaa vähintään 20 m etäisyydelle ja harjakorkeudeltaan enintään 3,5 m oleva ja kokonaispinta-alaltaan enintään 20 m<sup>2</sup> suuruinen rantasauna vähintään 10 m etäisyydelle keskiveden korkeuden määräämstä rantaviivasta.

AM/ ME  
1

#### **Maatilojen talouskeskusten alue/ Kotieläintalouden suuryksikön alue**

Alue varataan maatilojen talouskeskuksille. Alueelle saa sijoittaa maataloutta ja siihen soveltuvia sivuelinkeinoja palvelevaa rakentamista asuin-, tuotanto, ja talousrakennuksineen. Numero osoittaa rakennuspaikkojen enimmäismäärän alueella.

Talouskeskuksen yhteyteen saa sijoittaa kaksi asuinrakennusta sekä yhden kokonaispinta-alaltaan enintään 30 m<sup>2</sup> suuruisen ja harjakorkeus enintään 4,0 m rantasaunan. Kerrosalaltaan enintään 80 m<sup>2</sup> asuinrakennukset tulee sijoittaa vähintään 30 m etäisyydelle ja yli 80 m<sup>2</sup> asuinrakennukset vähintään 50 m etäisyydelle keskiveden korkeuden mukaisesta rantaviivasta.

Harjakorkeudeltaan enintään 4,0 m olevan ja kokonaispinta-alaltaan enintään 30 m<sup>2</sup> suuruinen rantasauna tulee sijoittaa vähintään 20 m etäisyydelle ja harjakorkeudeltaan enintään 3,5 m oleva ja kokonaispinta-alaltaan enintään 20 m<sup>2</sup> suuruinen rantasauna vähintään 10 m etäisyydelle keskiveden korkeuden määräämstä rantaviivasta.

Alueelle saa sijoittaa kotieläintalouden suuryksiköksi luokiteltavan kokonaisuuden, joka vaatii toimiakseen ympäristöluvan.

ME

#### **Kotieläintalouden suuryksikön alue**

Alueelle saa sijoittaa kotieläintalouden suuryksiköksi luokiteltavan kokonaisuuden, joka vaatii toimiakseen ympäristöluvan.

RA/1

#### **Loma-asuntoalue.**

Rakennuspaikalle saa rakentaa yhden loma-asunnon, rantasaunan sekä tarpeellisia talousrakennuksia. Rakennuspaikan rakennusten suurin sallittu yhteenlaskettu kerrosala on 10 % rakennuspaikan pinta-alasta, kuitenkin enintään 300 m<sup>2</sup>. Uuden rakennuspaikan pinta-alan tulee olla vähintään 5000 m<sup>2</sup>. Kerrosalaltaan yli 80m<sup>2</sup>:n lomarakennukset tulee sijoittaa vähintään 50 m etäisyydelle ja kerrosalaltaan enintään 80 m<sup>2</sup>:n rakennukset vähintään 30 m etäisyydelle keskiveden korkeuden mukaisesta rantaviivasta. Harjakorkeudeltaan enintään 4,0 m olevan ja kokonaispinta-alaltaan enintään 30 m<sup>2</sup> suuruinen rantasauna tulee sijoittaa vähintään 20 m etäisyydelle ja harjakorkeudeltaan enintään 3,5 m oleva ja kokonaispinta-alaltaan enintään 20 m<sup>2</sup> suuruinen rantasauna vähintään 10 m etäisyydelle keskiveden korkeuden määräämstä rantaviivasta.

RA-1/1

#### **Loma-asuntoalue.**

Rakennuspaikalle saa rakentaa yhden loma-asunnon, rantasaunan sekä tarpeellisia talousrakennuksia. Rakennuspaikan rakennusten suurin sallittu yhteenlaskettu kerrosala on 10 % rakennuspaikan pinta-alasta, kuitenkin enintään 300 m<sup>2</sup>. Uuden rakennuspaikan pinta-alan tulee olla vähintään 5000 m<sup>2</sup>.

Kerrosalaltaan yli 80m<sup>2</sup>:n lomarakennukset tulee sijoittaa vähintään 50 m etäisyydelle ja kerrosalaltaan enintään 80 m<sup>2</sup>:n rakennukset vähintään 30 m etäisyydelle keskiveden korkeuden mukaisesta rantaviivasta. Harjakorkeudeltaan enintään 4,0 m olevan ja kokonaispinta-alaltaan enintään 30 m<sup>2</sup> suuruinen rantasauna tulee sijoittaa vähintään 20 m etäisyydelle ja harjakorkeudeltaan enintään 3,5 m oleva ja

kokonaispinta-alaltaan enintään 20 m<sup>2</sup> suuruinen rantasauna vähintään 10 m etäisyydelle keskiveden korkeuden määräämästä rantaviivasta.

Alueella tulee huomioida liikenteestä aiheutuva melu. Uudisrakennusten suunnittelussa tulee huomioida valtioneuvoston antamat (993/1992) melutasoja koskevat ohjeavrot. Alueelle tulee rakentaa siten, että rakennukset suojaavat asuntojen ulko-oleskelutiloja melulta.

**ARA/1**

**Rantarakennusalue**

Rakennuspaikalle saa rakentaa ympärivuotista asumista palvelevan asuinrakennuksen tai lomarakennuksen lisäksi rantasaunan ja talousrakennuksia. Rakennuspaikan käyttötarkoitus määräytyy rakennusluvan yhteydessä rakennuspaikkakohtaisesti. Käyttötarkoitusta ratkaistaessa tulee huomioida ko. käyttötarkoitukselle esitetyt vaatimukset. Rakennuspaikalle saa rakentaa yhden asuinrakennuksen tai loma-asunnon, rantasaunan sekä tarpeellisia talousrakennuksia. Rakennuspaikan rakennusten suurin sallittu yhteenlaskettu kerrosala on 10 % rakennuspaikan pinta-alasta, kuitenkin enintään 300 m<sup>2</sup>. Uuden rakennuspaikan pinta-alan tulee olla vähintään 5000 m<sup>2</sup>.

Kerrosalaltaan yli 80m<sup>2</sup>:n rakennukset tulee sijoittaa vähintään 50 m etäisyydelle ja kerrosalaltaan enintään 80 m<sup>2</sup>:n rakennukset vähintään 30 m etäisyydelle keskiveden korkeuden mukaisesta rantaviivasta. Harjakorkeudeltaan enintään 4,0 m olevan ja kokonaispinta-alaltaan enintään 30 m<sup>2</sup> suuruinen rantasauna tulee sijoittaa vähintään 20 m etäisyydelle ja harjakorkeudeltaan enintään 3,5 m oleva ja kokonaispinta-alaltaan enintään 20 m<sup>2</sup> suuruinen rantasauna vähintään 10 m etäisyydelle keskiveden korkeuden määräämästä rantaviivasta.

**RM-2**

**Matkailupalvelujen alue.**

Alue on varattu matkailu- ja kokoustiloja varten.

**800**

**Luku osoittaa alueen suurimman sallitun kokonaisrakennusoikeuden.**

**LV**

**Vesiliikennealue/ venevalkama/ rantautumispaikka.**

Alue on tarkoitettu venevalkamaa, rantautumispaikkaa tai vesiliikenteen tarvitsemia palveluja, rakennuksia ja rakenteita varten.

**LV-1**

**Vesiliikennealue/ venevalkama/ rantautumispaikka.**

Alue on tarkoitettu rasiteoikeuden haltijoiden venevalkamaa, rantautumispaikkaa tai vesiliikenteen tarvitsemia palveluja, rakennuksia ja rakenteita varten.

**M-1**

**Maa- ja metsätalousvaltainen alue.**

Alue on tarkoitettu pääasiassa maa- ja metsätaloustalouteen. Ranta-alueelle ei saa rakentaa siten, että vaikeutetaan yleiskaavan toteutumista (MRL 43.2 §).

Maankäyttö- ja rakennuslain 72 §:n mukaisella ranta-alueella on kielletty muu, kuin maa- ja metsätaloutta varten tarpeellinen rakentaminen. Ranta-alueen rakennusoikeus on maanomistajakohtaisesti osoitettu erillisillä rakennusalueilla tai siirretty AM-, AM-1-, AM/ME, A-, ARA-, RA- ja RA-1-alueille.

Ranta-alueen ulkopuolisia M-alueita voidaan maa- ja metsätaloustalouden ohella käyttää rakentamiseen kunnan rakennusjärjestyksen määräyksiä ja rajoituksia noudattaen.

**MT**

**Maatalousvaltainen alue.**

Alue on tarkoitettu pääasiassa maatalouden harjoittamiseen.

Maankäyttö- ja rakennuslain 72 §:n mukaisella ranta-alueella (enintään 200 m syvyinen rantaviivasta mitaten maastolliset olosuhteet huomioiden) on kielletty muu, kuin maa- ja metsätaloutta varten tarpeellinen rakentaminen.

Ranta-alueen rakennusoikeus on maanomistajakohtaisesti osoitettu erillisillä rakennusalueilla tai siirretty AM-,AM-1-, A- ,ARA-, RA-, RA-1- ja RM-1-alueille.

Ranta-alueen ulkopuolella on sallittu haja-asutusluontoinen rakentaminen edellyttäen, että rakentaminen liittyy sijainniltaan ja tyypiltään olemassa olevaan rakennuskantaan tai soveltuu maastollisesti ja maisemallisesti olevaan ympäristöön.

**MA**

**Maatalousvaltainen alue, jolla on kulttuurimaisema-arvoja.**

Alue on tarkoitettu pääasiassa maatalouden harjoittamiseen. Tällä merkinnällä osoitetut avoimet viljelymaisemat muodostavat arvokkaan kulttuurimaiseman rungon. Ranta-alueelle ei saa rakentaa siten, että vaikeutetaan yleiskaavan toteutumista (MRL 43.2 §). Ranta-alueella (enintään 200 metrin syvyinen vyöhyke rantaviivasta mitaten maastolliset olosuhteet huomioiden) saa rakentaa vain maa- ja metsätaloutta palvelevia rakennuksia, ei asuin- ja lomarakennuksia. Ranta-alueen ulkopuolella on sallittu haja-asutusluontoinen rakentaminen edellyttäen, että rakentaminen liittyy sijainniltaan ja tyypiltään olemassa olevaan rakennuskantaan tai soveltuu maastollisesti ja maisemallisesti olevaan ympäristöön.

Kaavasuositus: Peltojen avoimina säilyttämisen tukeminen ja mahdolliset ympäristöhoitotoimenpiteet ovat erityisesti näillä alueilla perusteltuja.

**MY (6)**

**Maa- ja metsätalousvaltainen alue, jolla on erityisiä ympäristöarvoja.**

Alue on tarkoitettu pääasiassa maa- ja metsätalouskäyttöön. Ranta-alueelle ei saa rakentaa siten, että vaikeutetaan yleiskaavan toteutumista (MRL 43.2 §).

Maankäyttö- ja rakennuslain 72 §:n mukaisella ranta-alueella (enintään 200 m syvyinen rantaviivasta mitaten maastolliset olosuhteet huomioiden) on kielletty muu, kuin maa- ja metsätaloutta varten tarpeellinen rakentaminen. Ranta-alueen rakennusoikeus on maanomistajakohtaisesti osoitettu erillisillä rakennusalueilla tai siirretty AM-, AM-1-, AM/ME, A- ,ARA-, RA- ja RA-1-alueille. Ranta-alueen ulkopuolisia MY-alueita voidaan maa- ja metsätalouskäytön ohella käyttää rakentamiseen kunnan rakennusjärjestyksen määräyksiä ja rajoituksia noudattaen.

Suluissa oleva numero viittaa kaavaselostukseen.

**SL**

**Luonnonsuojelualue.**

**W**

**Vesialue.**




**VR-1**



**Retkeily- ja ulkoilualue**


Alueelle saa rakentaa retkeily- ja ulkoilukäyttöä palvelevia pienehköjä rakennuksia tai rakennelmia.


**VV**


**Uimaranta.**

-  **Rannalla sijaitsevan nykyisen loma-asunnon tai asuinrakennuksen likimääräinen sijainti.**
-  **Ohjeellinen uuden loma-asunnon tai asuinrakennuksen sijainti.**
- rs**
  -  **Asuin- tai lomarakennukseen liittyvä rantasaunan rakennuspaikka.**






Merkinnän osoittamaan paikkaan saa rakentaa erillisen saunarakennuksen sekä tarvittavat varastorakennukset. Saunarakennuksen koko saa olla enintään 30 k-m<sup>2</sup>. Talousrakennuksen koko saa olla enintään 10 k-m<sup>2</sup>. Rantasaunasta ei voida muodostaa erillistä rantarakennuspaikkaa.
-  **SM**  
(10)  
 **Muinaismuistokohde tai -alue.**

Muinaismuistolaililla (295/1963) rauhoitettu kiinteä muinaisjäänös. Kohteen kaivaminen, peittäminen, muuttaminen, vahingoittaminen, poistaminen ja muu siihen kajoaminen on kielletty. Kohdetta koskevista suunnitelmista on pyydettävä museoviranomaisen (Museovirasto tai maakuntamuseo) lausunto. Numero viittaa kaavaselostukseen.
-  **s**  
**Muu arkeologinen kulttuuriperintökohde (historiallinen talonpaikka tai mylly).**

Alueella sijaitsevien historiallisten rakenteiden ja kerrostumien poistaminen on sallittu vain erityisestä syystä ja riittävän arkeologisen dokumentoinnin jälkeen. Aluetta koskevista suunnitelmista on kuultava museoviranomaista.
-  **SR**  
(1)  
**Rakennussuojelukohde.**

Rakennushistoriallisesti, historiallisesti tai maisemankuvan kannalta arvokas rakennus tai rakennusryhmä ympäristöineen. Arvokkaat rakennukset ja rakennusryhmät säilytetään. Rakennusten kunnostus tehdään säilyttävällä korjaustavalla. Rakennusten tai niiden osan purkaminen tai muuttaminen edellyttää MRL 127§ mukaista purkamislupaa. Suluissa oleva numero viittaa kaavaselostukseen.
-  **S**  
(2)  
**Arvokas rakennus tai rakennusryhmä.**

Rakennushistoriallisesti, historiallisesti tai maisemankuvan kannalta arvokas rakennus tai rakennusryhmä ympäristöineen.

Suositus: Arvokkaat rakennukset ja rakennusryhmät säilytetään. Rakennusten kunnostus tehdään säilyttävällä korjaustavalla. Suluissa oleva numero viittaa kaavaselostukseen.
-  **Laavu.**
-  **20 m sen kaava-alueen ulkopuolella oleva viiva, jota vahvistaminen koskee.**
-  **Alueen raja.**
-  **Ohjeellinen retkeilyreitti.**
-  **Yhdystie.**

**km (1)**

**Perinnemaisema-alue.**

Alueen maankäytössä tulee ottaa huomioon sen maisemalliset, tieteelliset ja kulttuurihistorialliset arvot. Suluissa oleva numero viittaa kaavaselostukseen.

Suositus: Alueelle rakentamista tulee välttää

**luo (1)**

**Luonnon monimuotoisuuden kannalta erityisen tärkeä alue.**

Mahdollinen metsälain 10§:n tai luonnonsuojelulain 29§:n mukainen kohde tai joku muu ympäristö-, luonto- tai maisema-arvoiltaan merkityksellinen kohde. Kohteen ominaispiirteitä ei saa heikentää. Suluissa oleva numero viittaa kaavaselostukseen.

**s-1 (3)**

**Ohjeellinen suojeltava alueen osa.**

Alueella on todettu luonnonsuojelulain 49 §:n tarkoittamia liito-oravan lisääntymis- ja levähdyspaikkoja. Alueella suoritettavat toimenpiteet on tehtävä siten, että liito-oravan pesä- ja levähdyspuut ja niitä suojaavat puut sekä ravinnonhankinnan ja liikkumisen kannalta riittävä puusto säilytetään.

**ge (11)**

**Arvokas geologinen muodostelma.**

Suluissa oleva numero viittaa kaavaselostukseen.

## YLEISMÄÄRÄYKSET

### *Rakentaminen*

Tämän yleiskaavan perusteella voidaan myöntää rakennusluvat ranta-alueella oleville rakennusalueille (AM-, AM-1-, AM/ ME, A- ,ARA-, RA-, RA-1), ellei aluetta koskevassa kaavamääräyksessä ole toisin määrätty. M-, MT- ja MY- alueille ei saa rakentaa siten, että vaikeutetaan kaavan toteuttamista.

Alueiden rakentamisessa noudatetaan kunnan rakennusjärjestyksen määräyksiä, ellei yleiskaavassa ole toisin määrätty.

Mikäli tämän yleiskaavan mukaisilla rakennuspaikoilla on aiemmassa rakennusluvassa, poikkeusluvassa tai vahvistetussa ranta-asemakaavassa asetettu rakennusjärjestyksestä poikkeavia ehtoja rakennusten määrän, koon, sijoittelun tai ulkoasun suhteen, on nämä ehdot huomioitava uusia rakennuslupia myönnettäessä.

1 ha:n saarirakennuspaikoilla sallitaan rakennusten korjausrakentaminen sekä purettavan tai tuhoutuneen rakennuksen korvaava rakentaminen käytetyn rakennusoikeuden puitteissa. Alle 5000 m<sup>2</sup> suuruisilla rakennuspaikoilla rakennusoikeus on 5 % pinta-alasta.

Rytkynjärven ja Rapakko- järven rannalla alin sallittu rakentamiskorkeus, jonka yläpuolelle kastuessaan vaurioituvat rakenteet on sijoitettava, on + 99,3 (N2000). Muiden järvien rannalla kastuessaan vaurioituvat rakenteet tulee sijoittaa vähintään kerran 100 vuodessa toistuvan tason yläpuolelle. Mikäli tämä taso ei ole tiedossa, rakenteet tulee sijoittaa vähintään 2,0 metriä keskivedenkorkeutta korkeammalle.

Lisäksi on otettava huomioon aaltoilu, ja jätettävä tarvittaessa aaltoiluvара.

Rakennusten tulee olla muodon, materiaalin ja värityksen puolesta luonnonmaisemaan sopeutuvia.

Rakennuspaikoilla rakennusten ja rantaviivan välillä on säilytettävä riittävä suojapuusto ja rakennuspaikan maisemakuva on muutoinkin säilytettävä luonnonmukaisena.

Rakentamiseen osoitettujen alueiden rajoista ja etäisyysvaatimuksista voidaan poiketa pohjakartan tarkkuusvaatimusten puitteissa tai mikäli teiden ja rakennusten sijoittaminen ja maasto-olosuhteet sitä edellyttävät.

Rakentamisessa ja muussa maankäytössä tulee noudattaa kulloinkin voimassa olevia ympäristönsuojelumääräyksiä.

### *Jätevesien käsittely ja jätehuolto*

Jätevedet käsitellään siten kuin Valtioneuvoston asetuksessa talousjätevesien käsittelystä vesihuoltolaitosten viemäriverkostojen ulkopuolisilla alueilla säädetään, milloin kiinteistö ei ole liitettävissä em. verkostoon. Jätevesijärjestelmää koskeva suunnitelma on liitettävä rakennus- tai toimenpidelupahakemukseen tai rakentamista koskevaan ilmoitukseen.

Jätevesien käsittelytapaa valittaessa tulee huomioida rakennuspaikan maaperä sekä pinta-ala. Rakennusten sijoittamisessa tulee ottaa huomioon jätevesien asianmukaisen esikäsittelyn ja maaperäkäsittelypaikan järjestäminen rakennuspaikalla riittävän etäällä rantaviivasta.

Jätehuolto järjestetään Kiuruveden kaupungin voimassa olevien jätehuoltomääräysten mukaisesti.

Saariin, jonne ei ole tieyhteyttä, ei saa rakentaa vesikäymälää.

### ***Metsän käsittely***

Ranta-alueen metsänkäsittelyssä tulee noudattaa Metsätalouden kehittämiskeskus Tapion ranta-alueita koskevia metsänhoitosuosituksia ja metsälakia. Ranta-alueilla, erityisesti pienissä (< noin 3 ha) saarissa sekä MY-alueilla tulee metsänhoidossa huomioida luonto- ja maisema-arvot.

### ***Liikenneyhteydet***

Uusien rakennuspaikkojen pääsytiät tulisi johtaa ensisijaisesti olemassa olevien liittymien kautta maantielle. Vierekkäisten rakennuspaikkojen kulku tulisi tapahtua samasta liittymästä. Ennen rakennusluvan myöntämistä uutta liittymää tai liittymän käyttötarkoituksen muutosta varten on haettava lupa tienpitoviranomaiselta.

Saareen tulevien rakennuspaikkojen tulee rakennusluvan yhteydessä osoittaa, miten venepaikat järjestetään mantereen puolella.

Kuopiossa 2.2.2017

Timo Leskinen  
aluepäällikkö, DI

Pasi Ronkainen  
suunnittelija, LuK

Kiuruveden kaupunginvaltuusto on kokouksessaan  
hyväksynyt tämän osayleiskaavan oikeusvaikutteisena yleiskaavana.

§:n kohdalla

Kiuruvedellä . .2017

hallintojohtaja