

**Kuvauspaikka 6 Kaavaratkaisun mukaiset tuulivoimalat, Kiuruvesi.**

Koostettu panorama, kuvattu 50 mm polttovälillä. Voimaloiden kokonaiskorkeus 320 m. Etäisyys lähimpään voimalaan noin 14 km.

**Voimaloiden numerointi**



Kuvauspaikka 6 Pyhäjärven ja Kiuruveden voimaloiden yhteisvaikutus.


Koostettu panorama, kuvattu 50 mm polttovälillä. Voimaloiden kokonaiskorkeus 320 m. Etäisyys lähimpään voimalaan noin 14 km.



Voimaloiden numerointi




Kuvauspaikka 10 Kaavartekniset tuulivoimalat, Kiuruvesi. Koostettu panorama, kuvattu 50 mm polttovälillä. Voimaloiden kokonaiskorkeus 320 m. Etäisyys lähimpään voimalaan noin 2,5 km.



Voimaloiden numerointi



Kuvauspaikka 10 Pyhäjärven ja Kiuruveden voimaloiden yhteisvaikutus. Koostettu panorama, kuvattu 50 mm polttovälillä. Voimaloiden kokonaiskorkeus 320 m. Etäisyys lähimpään voimalaan noin 2,3 km.



Voimaloiden numerointi



Kuvauspaikka 12 Kaavaratkaisun mukaiset tuulivoimalat, Kiuruvesi. Koostettu panorama, kuvattu 50 mm polttovälillä. Voimaloiden kokonaiskorkeus 320 m. Etäisyys lähimpään voimalaan noin 8 km.



Voimaloiden numerointi



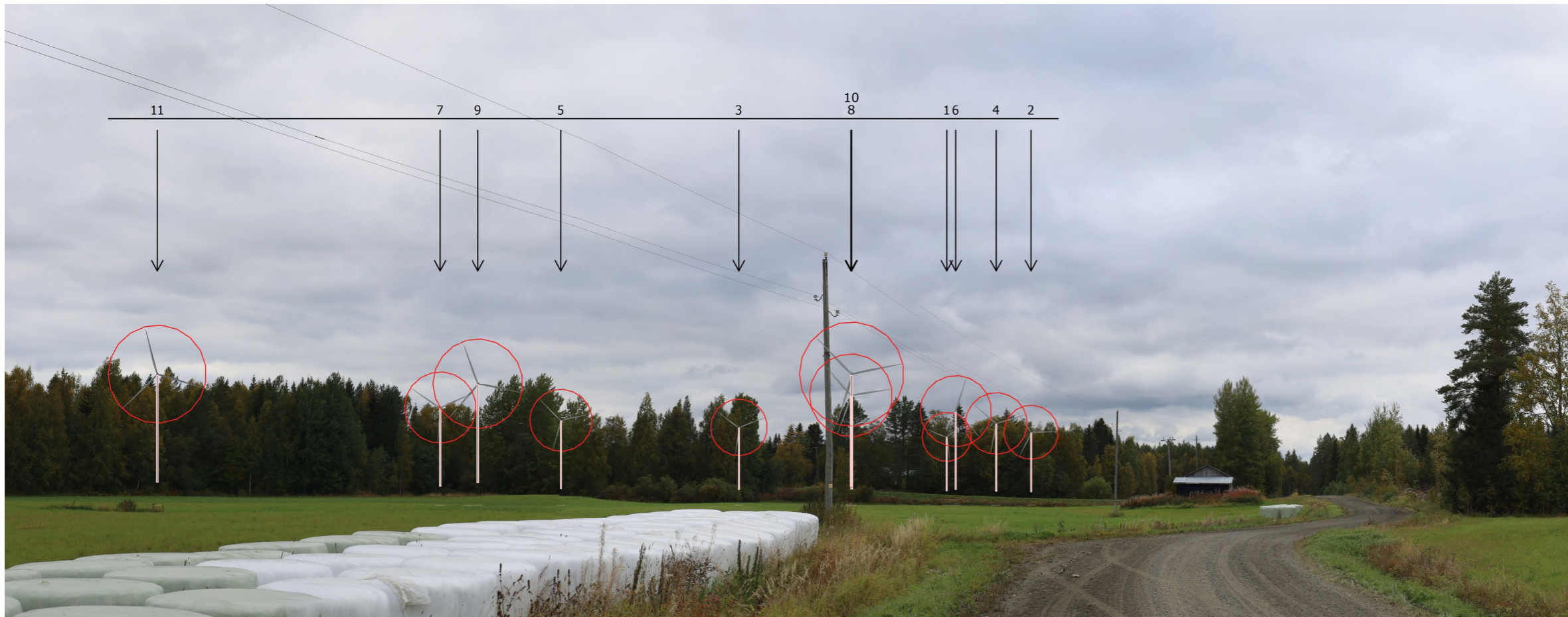
Kuvauspaikka 12 Pyhäjärven ja Kiuruveden voimaloiden yhteisvaikutus. Koostettu panorama, kuvattu 50 mm polttovälillä. Voimaloiden kokonaiskorkeus 320 m. Etäisyys lähimpään voimalaan noin 8 km.



Voimaloiden numerointi



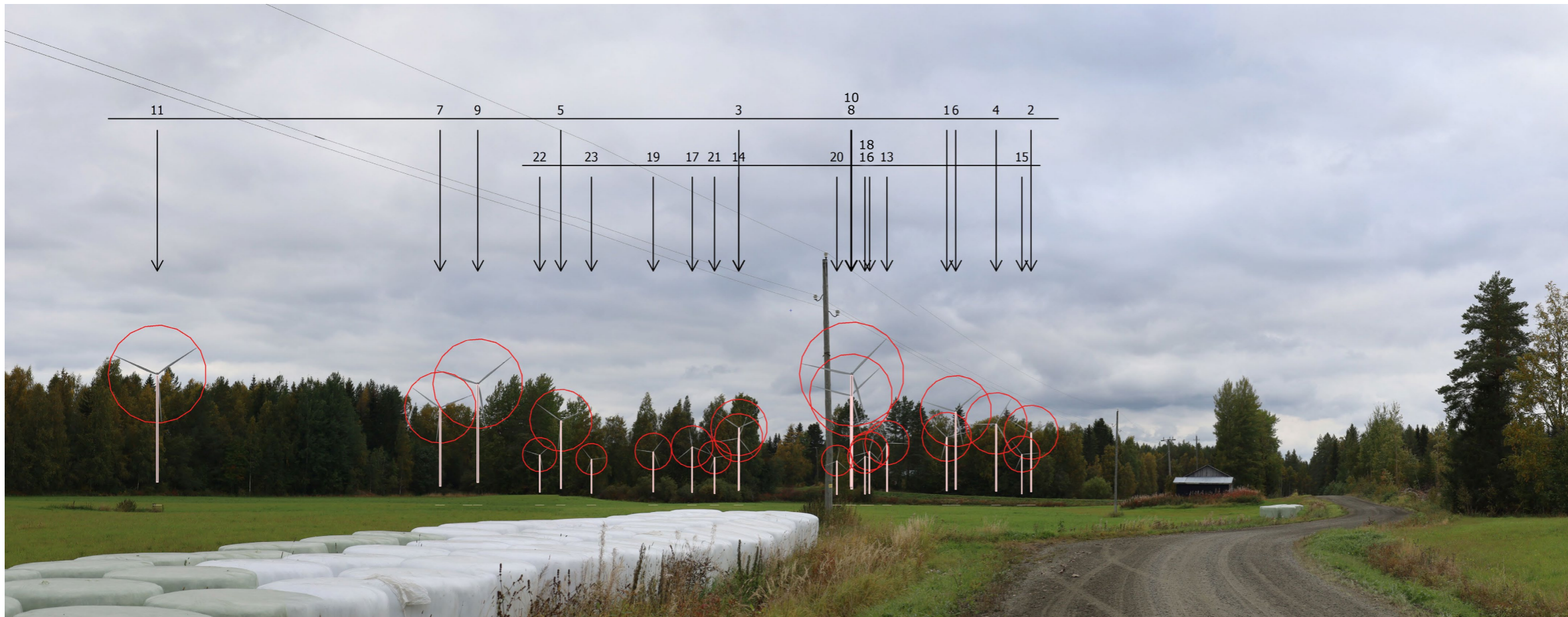
Kuvauspaikka 14 Kaavartekniset tuulivoimalat, Kiuruvesi. Koostettu panorama, kuvattu 50 mm polttovälillä. Voimaloiden kokonaiskorkeus 320 m. Etäisyys lähimpään voimalaan noin 3 km.



Voimaloiden numerointi



Kuvauspaikka 14 Pyhäjärven ja Kiuruveden voimaloiden yhteisvaikutus. Koostettu panorama, kuvattu 50 mm polttovälillä. Voimaloiden kokonaiskorkeus 320 m. Etäisyys lähimpään voimalaan noin 3 km.



Voimaloiden numerointi




Kuvauspaikka 15 Kaavartekniset tuulivoimalat, Kiuruvesi. Koostettu panorama, kuvattu 50 mm polttovälillä. Voimaloiden kokonaiskorkeus 320 m. Etäisyys lähimpään voimalaan noin 8,3 km.



Voimaloiden numerointi



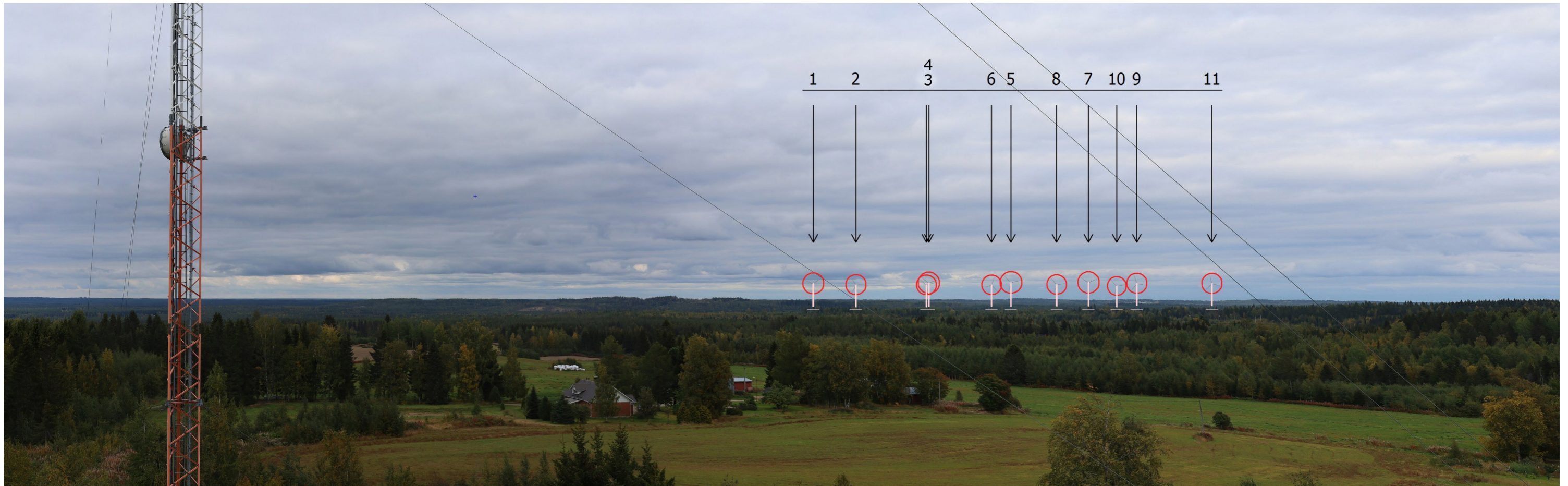
Kuvauspaikka 15 Pyhäjärven ja Kiuruveden voimaloiden yhteisvaikutus. Koostettu panorama, kuvattu 50 mm polttovälillä. Voimaloiden kokonaiskorkeus 320 m. Etäisyys lähimpään voimalaan noin 8,3 km.



Voimaloiden numerointi



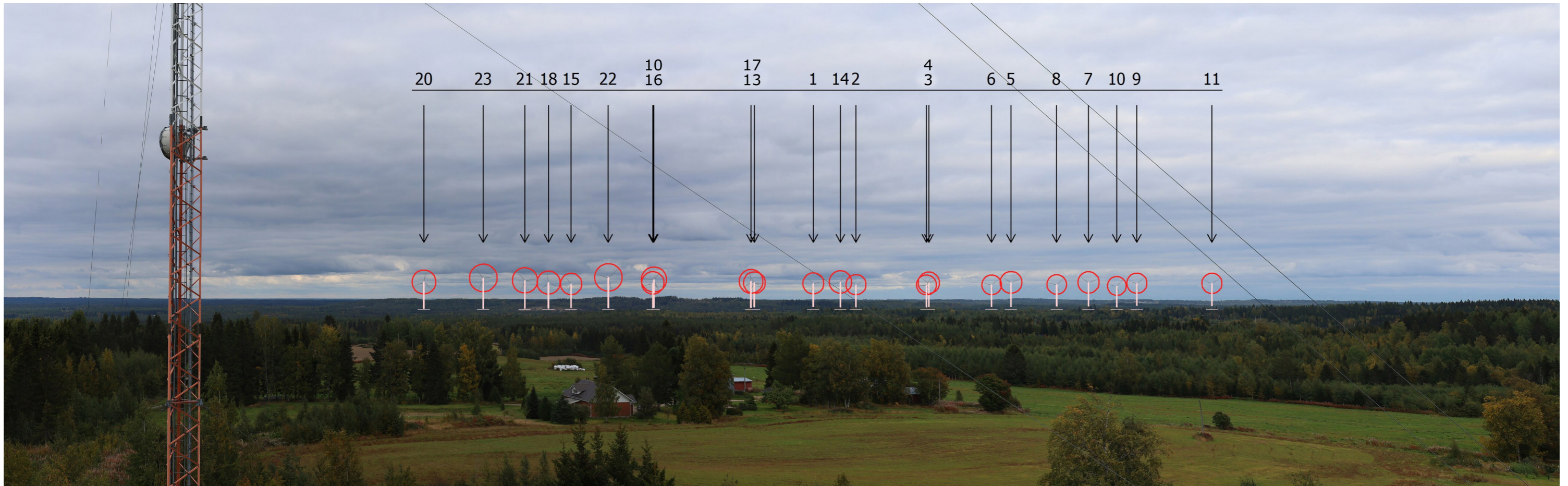
Kuvauspaikka 16 Kaavartekniset tuulivoimalat, Kiuruvesi. Koostettu panorama, kuvattu 50 mm polttovälillä. Voimaloiden kokonaiskorkeus 320 m. Etäisyys lähimpään voimalaan noin 11,9 km.



Voimaloiden numerointi



Kuvauspaikka 16 Pyhäjärven ja Kiuruveden voimaloiden yhteisvaikutus. Koostettu panorama, kuvattu 50 mm polttovälillä. Voimaloiden kokonaiskorkeus 320 m. Etäisyys lähimpään voimalaan noin 9,4 km.



Voimaloiden numerointi




Kuvauspaikka 19 Kaavartekniset tuulivoimalat, Kiuruvesi. Koostettu panorama, kuvattu 50 mm polttovälillä. Voimaloiden kokonaiskorkeus 320 m. Etäisyys lähimpään voimalaan noin 9,9 km.



Voimaloiden numerointi




Kuvauspaikka 19 Pyhäjärven ja Kiuruveden voimaloiden yhteisvaikutus. Koostettu panorama, kuvattu 50 mm polttovälillä. Voimaloiden kokonaiskorkeus 320 m. Etäisyys lähimpään voimalaan noin 6,1 km.



Voimaloiden numerointi




Kuvauspaikka 20 Kaavartkaisun mukaiset tuulivoimalat, Kiuruvesi. Koostettu panorama, kuvattu 50 mm polttovälillä. Voimaloiden kokonaiskorkeus 320 m. Etäisyys lähimpään voimalaan noin 9,0 km.



Voimaloiden numerointi



Kuvauspaikka 20 Pyhäjärven ja Kiuruveden voimaloiden yhteisvaikutus. Koostettu panorama, kuvattu 50 mm polttovälillä. Voimaloiden kokonaiskorkeus 320 m. Etäisyys lähimpään voimalaan noin 5,8 km.



Voimaloiden numerointi



Kuvauspaikka 22-1 Kaavaratkaisun mukaiset tuulivoimalat, Kiuruvesi.

Koostettu panorama, kuvattu 50 mm polttovälillä. Voimaloiden kokonaiskorkeus 320 m. Etäisyys lähimpään voimalaan noin 16,5 km.




Voimaloiden numerointi



Kuvauspaikka 22-1 Pyhäjärven ja Kiuruveden voimaloiden yhteisvaikutus.

Koostettu panorama, kuvattu 50 mm polttovälillä. Voimaloiden kokonaiskorkeus 320 m. Etäisyys lähimpään voimalaan noin 12,6 km.



Voimaloiden numerointi



Kuvauspaikka 24 Kaavartkaisun mukaiset tuulivoimalat, Kiuruvesi. Koostettu panorama, kuvattu 50 mm polttovälillä. Voimaloiden kokonaiskorkeus 320 m. Etäisyys lähimpään voimalaan noin 15,4 km.



Voimaloiden numerointi



Kuvauspaikka 24 Pyhäjärven ja Kiuruveden voimaloiden yhteisvaikutus. Koostettu panorama, kuvattu 50 mm polttovälillä. Voimaloiden kokonaiskorkeus 320 m. Etäisyys lähimpään voimalaan noin 11,3 km.



Voimaloiden numerointi



Kuvauspaikka 19 Kaavartkaisun mukaiset tuulivoimalat, Kiuruvesi. Tuulivoimaloiden valot, kuvankäsittelyllä tehty pimeäkuva. Voimaloiden kokonaiskorkeus 320 m. Etäisyys lähimpään voimalaan noin 9,9 km.



Kuvauspaikka 19 Pyhäjärven ja Kiuruveden voimaloiden yhteisvaikutus. Tuulivoimaloiden valot, kuvankäsittelyllä tehty pimeäkuva. Voimaloiden kokonaiskorkeus 320 m. Etäisyys lähimpään voimalaan noin 6,2 km.